



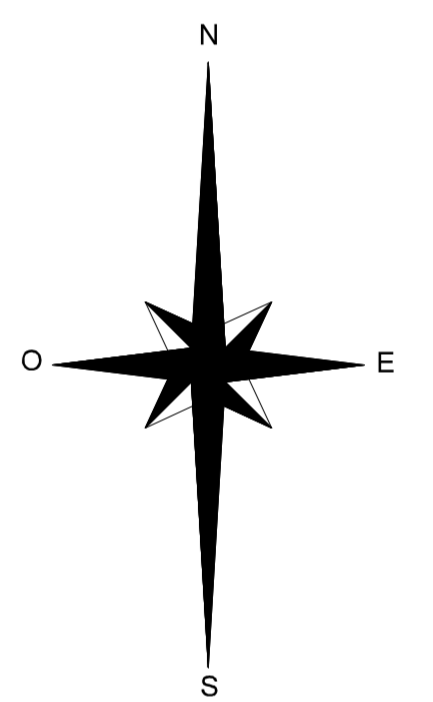


**LEGENDE**

-  Limites de zones
-  Emplacement réservé
-  Espace Boisé Classé (L.130-1)
-  Secteur soumis au risque inondation (PPRI du Val de Rosselle)

**DROIT DE PREEMPTION URBAIN**  
S'applique sur les zones U et AU  
(Par délibération du 4-10-2011)

N°	Objet	Superficie approximative	Bénéficiaire
1	Impasse du chemin de Far Réalisation d'un accès piétons et cycles 4m de large	116m <sup>2</sup>	Commune de Cocheren
2	Impasse du chemin de Far Elargissement de voirie Rue de Fabisersviller	151m <sup>2</sup>	Commune de Cocheren
3	Création d'un accès automobile 10m de large Rue de Fabisersviller	224m <sup>2</sup>	Commune de Cocheren
4	Elargissement de facades De 3m à 10m de large	150m <sup>2</sup>	Commune de Cocheren




Département de la Moselle  
Commune de Cocheren

**PLAN LOCAL D'URBANISME**

**DOCUMENTS GRAPHIQUES**  
**Territoire**  
**Pièce 4d/5**

Plan Vu pour être annexé à la DCM du :

Réalisé par: MAS	<b>Référence: 08289</b>	G2C environnement 15 avenue de la Résistance 54620 LAXOU Tél: 03 83 96 14 57 email: rancay@g2c.fr	
Validé par: FRW	<b>Echelle: 1/5000</b>		
Date: 20/09/2011			